

COMUNE DI LECCO  
PERVENUTO IL

- 7 DIC 2010

DIVISIONE SERVIZI FIN.RI



Comune di Lecco

## DETERMINAZIONE DIRIGENZIALE

Numero *1211*

Data 03/12/2010

SETTORE: PIANIFICAZIONE E SVILUPPO TERRITORIALE

Servizio : PIANI ATTUATIVI - SIT

I.D.n. *5193338* del 03/12/2010

OGGETTO: SISTEMA INFORMATIVO TERRITORIALE – GESTIONE DEL PLOTTAGGIO IN AMBIENTE GRAFICO GEOMEDIA E GESTIONE INDIRIZZI AD INTEGRAZIONE E COMPLETAMENTO DELL'ALLINEAMENTO DEL DB CARTOGRAFICO COMUNALE ALLE NUOVE SPECIFICHE REGIONALI

Premesso che:

- il Comune di Lecco ha avviato nel 2002 la realizzazione del sistema informativo territoriale: il progetto è finalizzato alla costruzione di un sistema informativo per la gestione razionale ed efficace del territorio attraverso una conoscenza dettagliata ed aggiornata dello stesso in particolare della realtà ambientale, economica e sociale. Il progetto è stato strutturato in 4 fasi principali: l'appalto in corso prevede l'implementazione del sistema informativo territoriale affidata, a seguito di espletamento di gara, all'ATI costituita dalle società Intergraph Italia, Gesp srl e Geosigma srl.
- nell'ambito dell'appalto in corso, a seguito di assegnazione di contributo Regionale per la produzione del DTB topografico, la gestione del plottaggio in ambiente grafico geomeia e gestione indirizzi ad integrazione e completamento dell'allineamento del db cartografico comunale alle nuove specifiche regionali non risulta compresa nel contratto principale ed è quindi indispensabile affidare l'esecuzione alla società GEOSIGMA srl con sede a Pordenone via nuova di corva, 105;

Visto il Regolamento comunale per l'acquisizione in economia di beni, servizi e lavori che ai seguenti articoli prevede:

- art. 3 punto bb) è ammesso il ricorso all'acquisizione in economia per spese per "prodotti e pacchetti software e per servizi informatici";
- art. 3 lettera ff) prevede la possibilità di affidare il "completamento delle prestazioni non previste dal contratto in corso, qualora non sia possibile imporne l'esecuzione nell'ambito dell'oggetto principale del contratto medesimo";
- art. 7 comma 1 consente "il ricorso ad un solo operatore economico nel caso in cui il servizio o fornitura siano di importo inferiore ai 15.000,00 al netto di IVA";

Acquisito l'allegato preventivo presentato dalla società Geosigma srl e pervenuto in data 01/12/2010 prot. n. 56430 dal quale si evince la descrizione delle prestazioni oggetto del presente atto e l'importo economico stabilito in € 12.000,00 oltre IVA;

La prestazione decorrerà dall'esecutività del presente atto nelle more della stipula del contratto e avrà durata 90 gg. dall'inizio dei lavori;

Considerato che il prezzo offerto dalla società Geosigma srl risulta essere congruo e vantaggioso in funzione della tipologia della prestazione da rendere e della tempistica per la realizzazione;

Stabilita in € 50,00/giorno la penale dovuta dalla società in caso di ritardo e il diritto della amministrazione di risolvere il contratto in caso di inadempimento, anche parziale;

Stabilite, come segue, le modalità di pagamento della prestazione:

- l'importo è da liquidarsi in unica soluzione a seguito di collaudo delle prestazioni di cui alla presente determina.

Tutto quanto sopra premesso si ritiene necessario ed opportuno procedere all'affidamento della prestazione per la gestione del plottaggio in ambiente grafico geomeia e gestione indirizzi ad integrazione e completamento dell'allineamento del db cartografico comunale alle nuove specifiche regionali come descritto dettagliatamente nella nota del 01/12/2010 presentata dalla società Geosigma srl ed allegata al presente atto quale parte integrante e sostanziale assumendo l'impegno di spesa di € 14.400,00 (iva inclusa) per l'esecuzione delle prestazioni descritte;

La spesa è correlata al cap. n. 2034 "Contributo Regionale per basi cartografiche" accertamento n. 2009.475.1;

Richiamate le deliberazioni del Commissario Straordinario n. 62 del 17.03.2010 avente ad oggetto "Approvazione del Bilancio di previsione per l'esercizio finanziario 2010 e relativi allegati" e n. 63 del 17.03.2010 avente ad oggetto "Piano esecutivo di gestione anno 2010";

Si da atto che la Soc. Geosigma srl ha comunicato con nota in data 02/12/2010 prot. n. 56564 gli estremi identificativi dei conti correnti dedicati, unitamente alle generalità e il codice fiscale delle persone delegate ad operare su di essi, in ottemperanza al disposto dell'art. 3 della Legge n. 136 del 2010. Ogni variazione o modifica di tali dati che dovesse intervenire nel corso dell'esecuzione del presente contratto dovrà essere tempestivamente comunicata per iscritto, pena la mancata ordinazione dei pagamenti derivanti dalle obbligazioni contrattuali.

Vista la disposizione di servizio i.d. n. 3609538 del 30.01.2009 di conferimento dell'incarico di direttore di servizio prorogato con successive disposizioni di servizio;

Visti gli artt. 107 e 183 del T.U.E.L. del 18.8.2000 n. 267;

Visto il vigente Regolamento di organizzazione degli uffici e dei servizi;


### DETERMINA

1. di affidare alla società Geosigma srl con sede in Pordenone via nuova di corva n. 80 – P.IVA 00251800934 l'esecuzione delle prestazioni con le modalità previste nel preventivo allegato e nel presente atto;
2. di approvare l'offerta economica e tecnica prodotta dalla società Geosigma srl alle condizioni contenute nell'allegato preventivo per l'importo di € 12.000,00 oltre IVA;
3. di imputare la spesa di € 12.000,00 oltre IVA 20% pari a 2.400,00 per la somma complessiva di € 14.400,00 al **CAP. 6278** "Spese per prestazioni di servizi SIT" del Bilancio 2010;
4. di dare atto che il pagamento della spesa avverrà a seguito di emissione di fattura e la liquidazione della stessa a 60 giorni dalla presentazione;

La presente determina, comprovante assunzione di impegno di spesa, sarà efficace ed eseguibile solo dopo l'apposizione del visto di regolarità contabile attestante la copertura finanziaria ai sensi dell'art. 45 del Regolamento sull'ordinamento degli uffici e dei servizi;

L'aggiudicazione del servizio disposto con la presente determinazione sarà efficace dopo la verifica del possesso dei prescritti requisiti, a norma dell'art. 11 - comma 8 del Decreto Legislativo 12/04/06 n.163;

Il direttore di servizio  
Dott. arch. Sergio Lafranconi



Il direttore di settore  
Dott. arch. Marco Cassin



**GEOSIGMA**  
 RILEVATELLETTORIALI E ARCHITETTONICHE  
 via nuova di corva 105  
 33170 pordenone  
 t. 0434 57 13 42  
 f. 0434 57 38 12  
 www.geosigma.it  
 p.iva 00251800934

COMUNE DI LECCO  
 ARRIVO DEL  
 - 2 DIC. 2010  
 ASSEGN. URB

COMUNE DI LECCO  
 PROT. N. 56564  
 - 2 DIC. 2010  
 CAT. 6CL 1 FASC.

Spett.le Comune di Lecco  
 Servizio Piani Attuativi-Sit  
 P.zza Diaz 1 -  
 23900 Lecco

**Oggetto: "tracciabilità dei pagamenti" - adempimenti connessi all'entrata in vigore della legge 136/2006 - Offerta relativa alla gestione del plottaggio in ambiente grafico geomeidia.**

Il sottoscritto DIEGO TRAMONTIN legale rappresentante della società GEOSIGMA SRL C.F. / P. I.V.A. 00251800934 con sede in VIA NUOVA DI CORVA 105 - PN - assume gli obblighi di tracciabilità dei flussi finanziari di cui alla legge 136/2010, dichiarando, in particolare, quanto segue:

- Conto/i corrente/i dedicato/i:

IT 51 T 08186 62970 0000 1500 2640



- Persone delegate ad operare su di esso/i:

Nome - cognome	C.F.	Numero conto corrente su cui il soggetto è delegato ad operare
DIEGO TRAMONTIN	TRMDG169D21L736Y	0000 1500 2640

Lo stesso si impegna a comunicare tempestivamente ogni eventuale modifica - variazione dei suddetti dati.

Data 01/12/2010

Firma   
 Am. Diego Tramontin  
 ADMINISTRATORE UNICO



Spett.

COMUNE DI LECCO

Piazza Diaz n. 1

23900 LECCO

alla c. a. dell' Arch. Sergio Lafranconi

N° Protocollo 776 2009

N° Offerta 073 (rev 0 del 28/10/2009)

**OGGETTO: Gestione del plottaggio in ambiente grafico geomedia e gestione indirizzi ad integrazione e completamento dell'allineamento del db cartografico comunale alle nuove specifiche regionali.**

A seguito dei colloqui intercorsi, formuliamo la nostra migliore offerta per i lavori in oggetto. Resta inteso che la società Geosigma si rende disponibile anche ad effettuare solo una parte della seguente offerta, qualora l'Amministrazione Comunale decidesse di procedere a sviluppare anche una sola proposta tra quelle sottoelencate.

I lavori saranno eseguiti in garanzia di qualità secondo quanto descritto nel manuale del sistema di qualità certificato Geosigma (UNI EN ISO 9001).

Descrizione dei lavori:

**Gestione del plottaggio in ambiente grafico geomedia:**

Allo stato delle cose il db topografico del Comune, anche se completo in tutti gli aspetti geometrici ed informativi presenta una lacuna per quanto riguarda la gestione del plottaggio.

Questa caratteristica purtroppo è comune a tutti i db topografici che essendo realizzati per tematismi areali sovrapposti rendono molto difficile e laboriosa la realizzazione di plottaggi che possano essere anche gradevoli sotto l'aspetto grafico e descrittivo del territorio da rappresentare.

Per porre rimedio a questo aspetto si propone alla amministrazione la realizzazione di una serie di tabelle in ambiente geomedia appositamente create per una gestione corretta del plottaggio e della vestizione grafica.

I tematismi saranno suddivisi nelle tabelle non seguendo lo schema classico del database, ma in funzione al tipo di campitura, spessore grafico, colore e priorità di stampa.

Le tabelle contenenti tutti i tematismi necessari per il plottaggio verranno ovviamente divise anche per tipo di scala di rappresentazione.

Verranno realizzate le librerie di simboli e le vestizioni grafiche utilizzate attualmente per la stampa della CTC del comune di Lecco in ambiente geomedia.

A conclusione di tale operazione si avrà un db topografico che anche se leggermente appesantito dalle nuove "tabelle di plottaggio" permetterà la gestione della CTC in ambiente geomedia in tutti i suoi aspetti ,compresa quella di plottaggio senza decadere dal punto di vista qualitativo .

**Sommano per lavori a corpo**

**Euro 12.000,00 oltre IVA**

La presente Offerta è stata elaborata sulla base delle indicazioni riportate nei colloqui telefonici intercorsi.

Al termine saranno consegnati i seguenti elaborati alle seguenti condizioni:

Files in formato MDB per geomedia

Gli elaborati saranno consegnati dopo 60 gg dalla data dell'ordine.

Le fatturazioni saranno effettuate secondo le seguenti scadenze:

- Alla consegna degli elaborati.

I pagamenti saranno effettuati entro 60 gg. dalla data della fattura.

I prezzi indicati sono comprensivi di qualsiasi onere necessario per dare il lavoro finito secondo le procedure del **SISTEMA DI QUALITA' AZIENDALE CERTIFICATO (UNI EN ISO 9001)**, comprese trasferte, strumentazioni, materiali ecc. ad esclusione dell'IVA.


La presente Offerta è da intendersi accettata mediante trasmissione della stessa controfirmata per accettazione o mediante altra comunicazione riportante i riferimenti (N° Offerta) della presente.

Distinti saluti,

**GEOSIGMA S.r.l.**

Dott. Arch. Diego Tramontin

**IL DIRETTORE COMMERCIALE**



PER ACCETTAZIONE

-----

**SETTORE: POLITICHE DI FINANZA E FISCALITÀ' LOCALE,  
BILANCIO, PATRIMONIO, GARE E CONTRATTI**

**SERVIZIO: CONTABILITÀ E BILANCIO**

**VISTO DI REGOLARITÀ CONTABILE**

Ai sensi dell'art. 151, comma 4 del D.Lgs. 267/2000 e degli artt. 94 e 107 del vigente regolamento comunale di contabilità, si attesta la copertura finanziaria della determinazione allegata, id n. 5193338 n. 1211/PST del 03/12/2010.

Lecco lì, 17/12/2010


**IL RESPONSABILE DEL PROCEDIMENTO**

*Daniela Porta*



**IL DIRETTORE DI SETTORE**

*Michele Brivio*



**INTERVENTO 1.09.01.03 - CAP. 6278 - IMP. 10/2285 - Bilancio 2010 - per  
€ 14.400,00 - COD. SIOPE 1332**

Pratica trattata da: Fausto Nani