

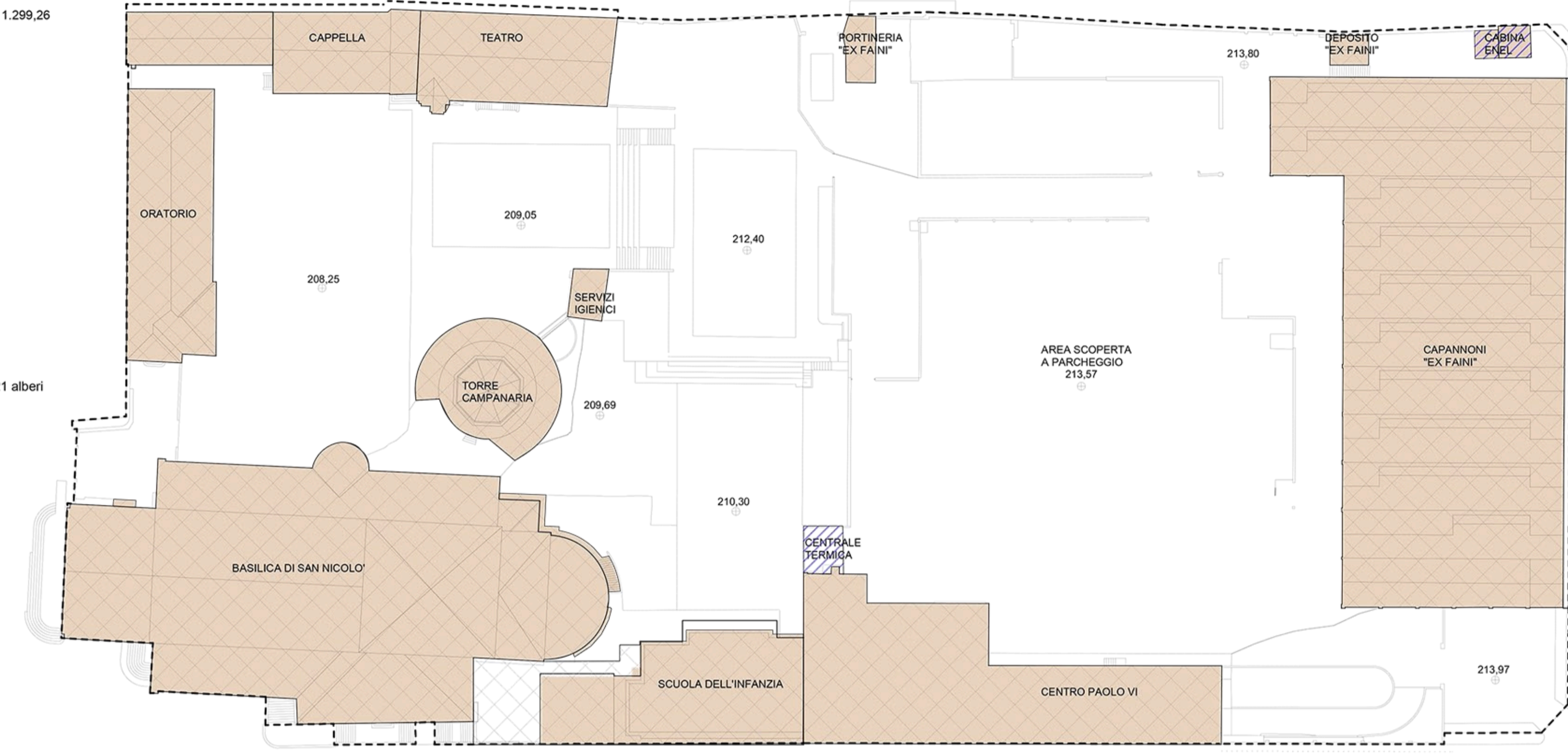
SISTEMA DELLA VIABILITA'

Dati planovolumetrici

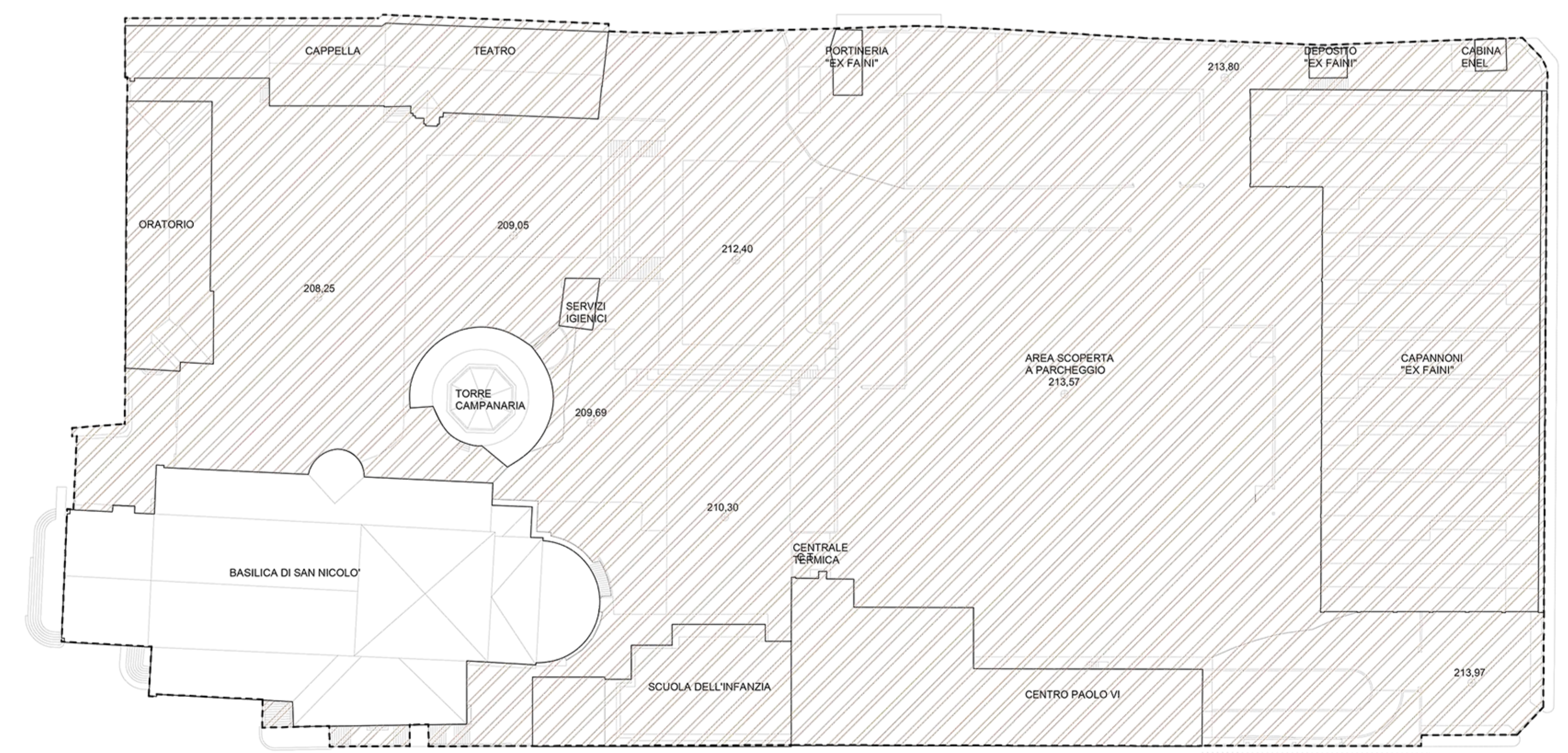
ST (superficie territoriale)	mq.	19.399,00
superficie Basilica e torre campanaria	mq.	2.298,00
ST1	mq.	17.101,00
SUC (superficie coperta)	mq.	7.124,64
aree edificate - (sopra-sotto suolo)	mq.	7.327,28
Superficie Scoperta	mq.	8.677,10
(SD) superficie drenante	mq.	1.299,26

- Viabilità**
- aree pedonali (in sede dedicata)
 - attraversamenti pedonali
 - aree miste (pedonali e veicolari di servizio)
 - percorso autostrada urbana
 - senso di marcia delle corsie
 - parcheggi (interrati ed a raso)
 - accessi misti (veicolare solo di servizio)
 - accessi pedonali
 - accessi carrai

DOTAZIONE ARBOREA (A)
Dotazione rilevata n° 21 alberi



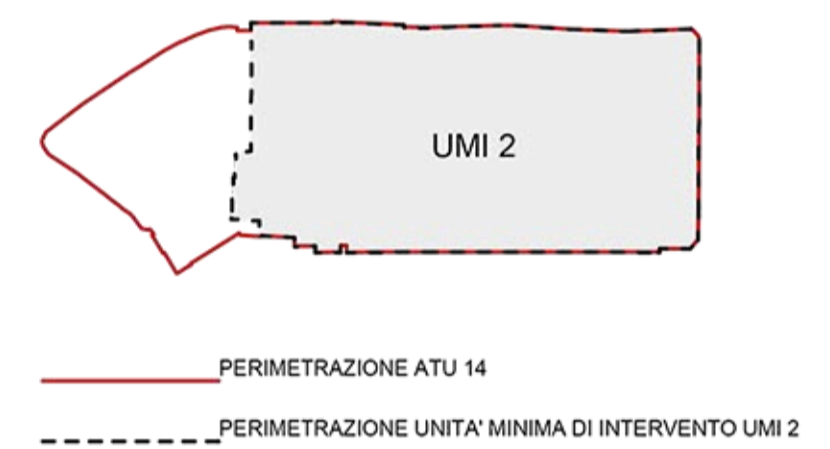
SUPERFICIE COPERTA



PERIMETRO DELLA ST1



SUPERFICIE SCOPERTA ED AREE PIANTUMATE



COMMITTENTE: PARROCCHIA SAN NICOLÒ
Via Canonica 4 - 23900 LC

PIANO ATTUATIVO DI INIZIATIVA PRIVATA DENOMINATA AT14: UMI2 S.NICOLÒ-FAINI
REALIZZAZIONE DI UN NUOVO CENTRO DI COMUNITA' PARROCCHIA SAN NICOLÒ E RECUPERO AREA EX-FAINI

GRUPPO DI PROGETTAZIONE: Giorgio Melesi architetto, Tommaso Giudici architetto, Mario Redaelli architetto, Patrik Spreafico architetto
VIA PAOLO VI, 33 - 23900 Lecco
studio@studiomemesi.com

- ELENCO TAVOLE**
- UMI 2
 - 01 STATO DI FATTO_Inquadramento generale_1:20000/500
 - 02 STATO DI FATTO_Planimetria generale_1:500
 - 03 STATO DI FATTO_Planimetrie livelli -1 e 0_1:500
 - 04 STATO DI FATTO_Planimetrie livelli +1,+2_1:500
 - 05 STATO DI FATTO_Prospetti e Sezioni_1:500
 - 06 STATO DI FATTO_Viabilità_Verifica SF,SUC,SDI_1:500
 - 07 STATO DI FATTO_Verifica (Sp;SU;VI)_1:500
 - 08 PROGETTO_Inquadramento e Obiettivi
 - 09 PROGETTO_Planimetria generale_1:500
 - 10 PROGETTO_Planimetrie livelli -2,-1,0,+1,+2_1:500
 - 11 PROGETTO_Planimetrie livelli Or,+1,+2_1:500
 - 12 PROGETTO_Prospetti e Sezioni_1:500
 - 13 RAFFRONTI_Planimetrie livelli -2,-1,0,Or,+1,+2_1:500
 - 14 RAFFRONTI_Prospetti e Sezioni_1:500
 - 15 PROGETTO_Planimetria vincoli_1:1000
 - 16 PROGETTO_Viabilità_Verifica (SF;SUC;SDI)_1:500
 - 17 PROGETTO_Verifica (Sp;SU;VI)_1:500
 - 18 PROGETTO_Opere di urbanizzazione_1:200