
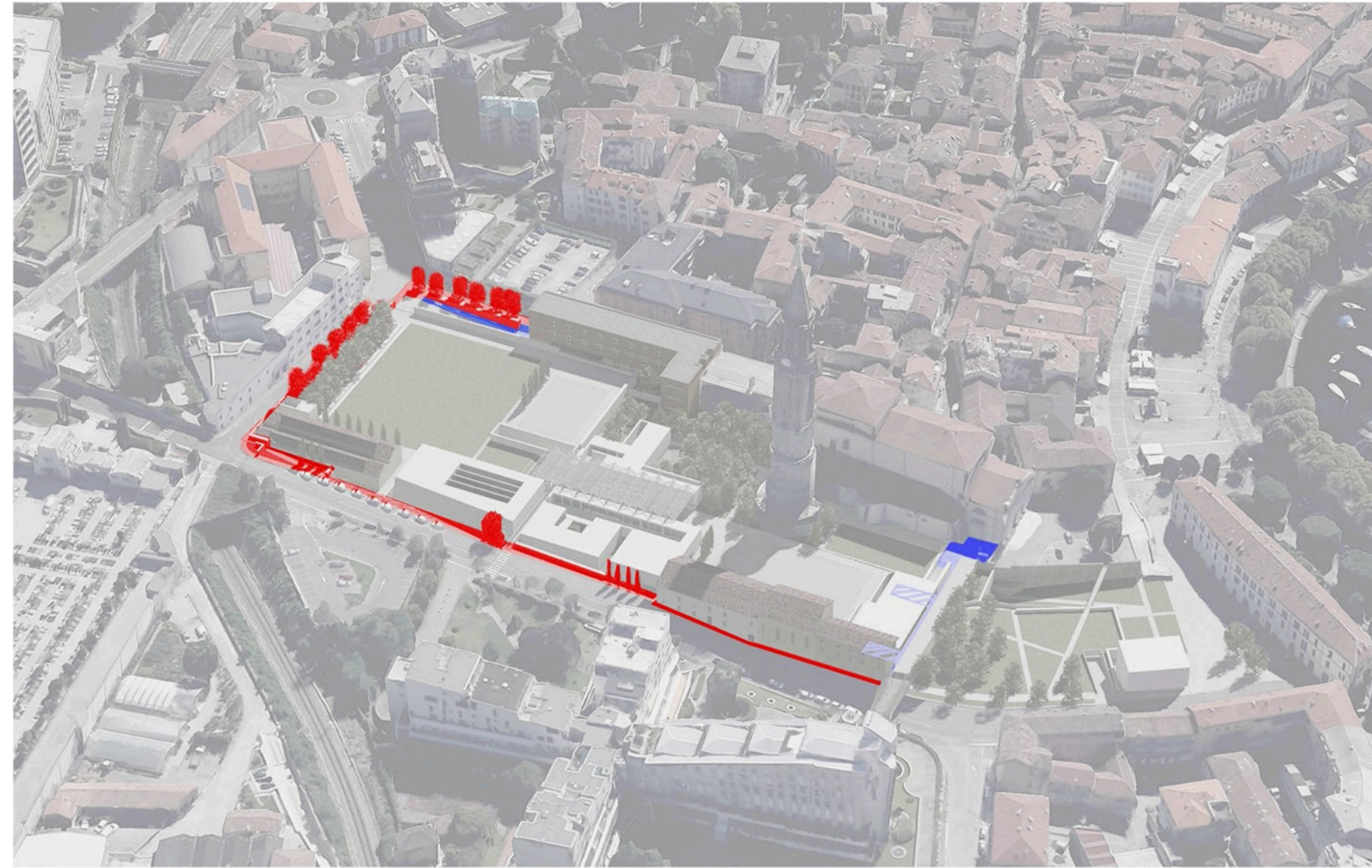


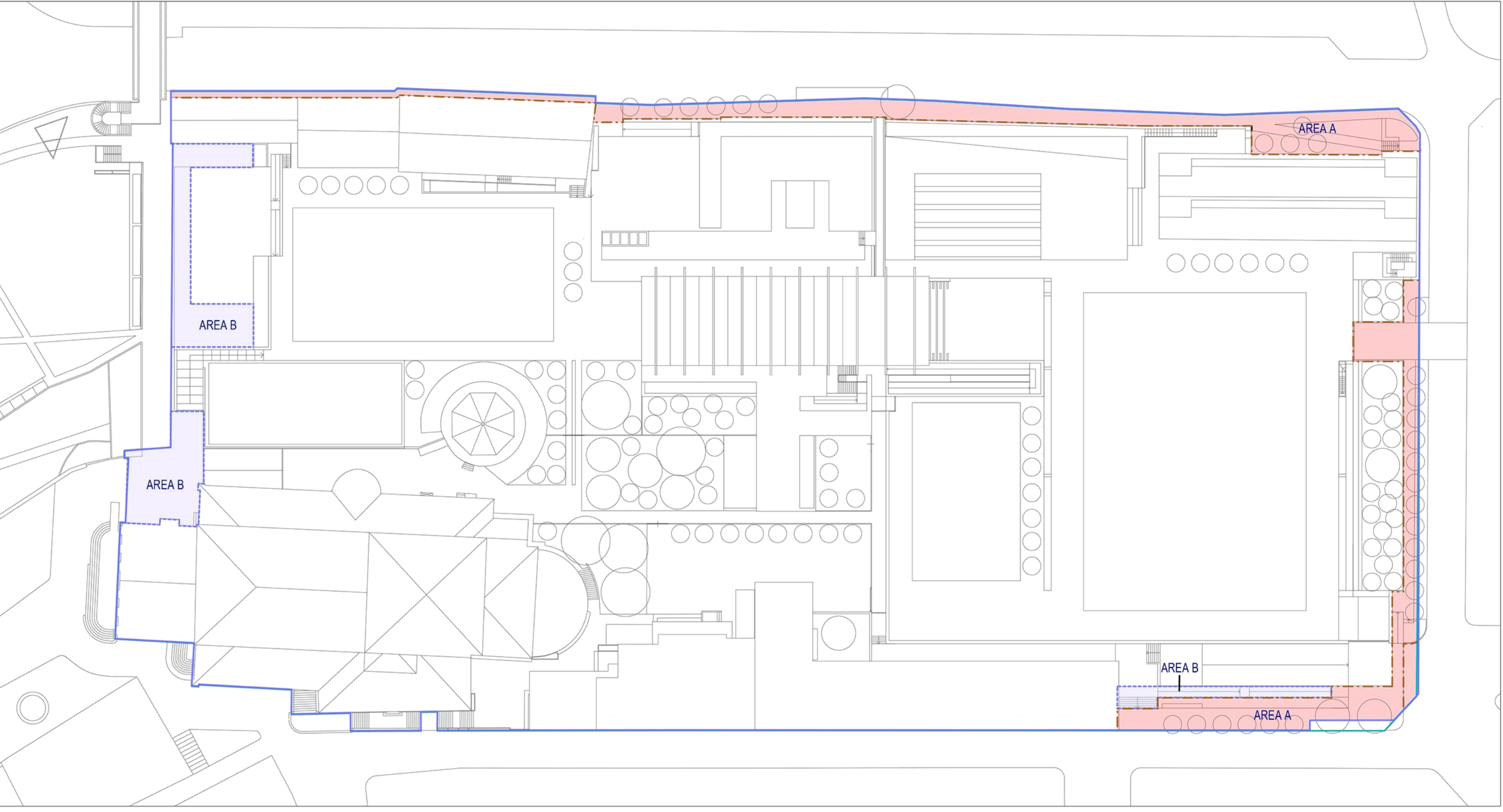
PIANTA AREA A  
scala 1:200



PIANTA AREA B  
scala 1:200



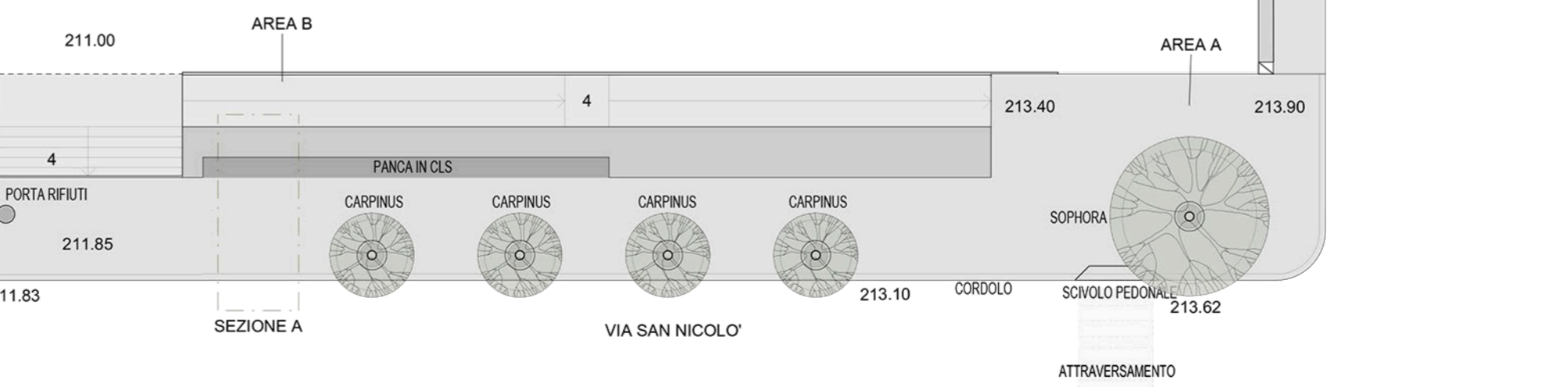
SCHEMA ILLUSTRATIVO  
PERCORSI E AREE



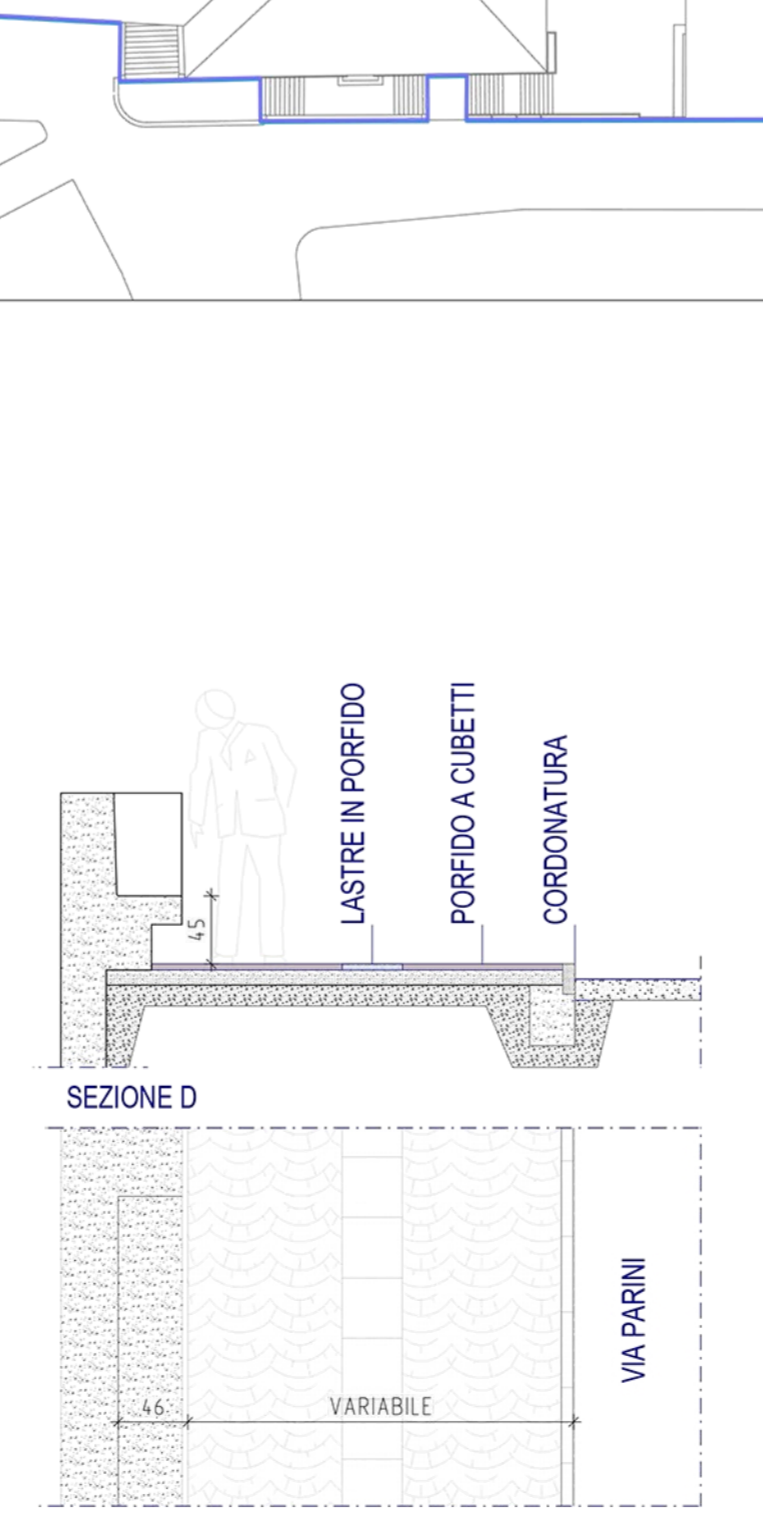
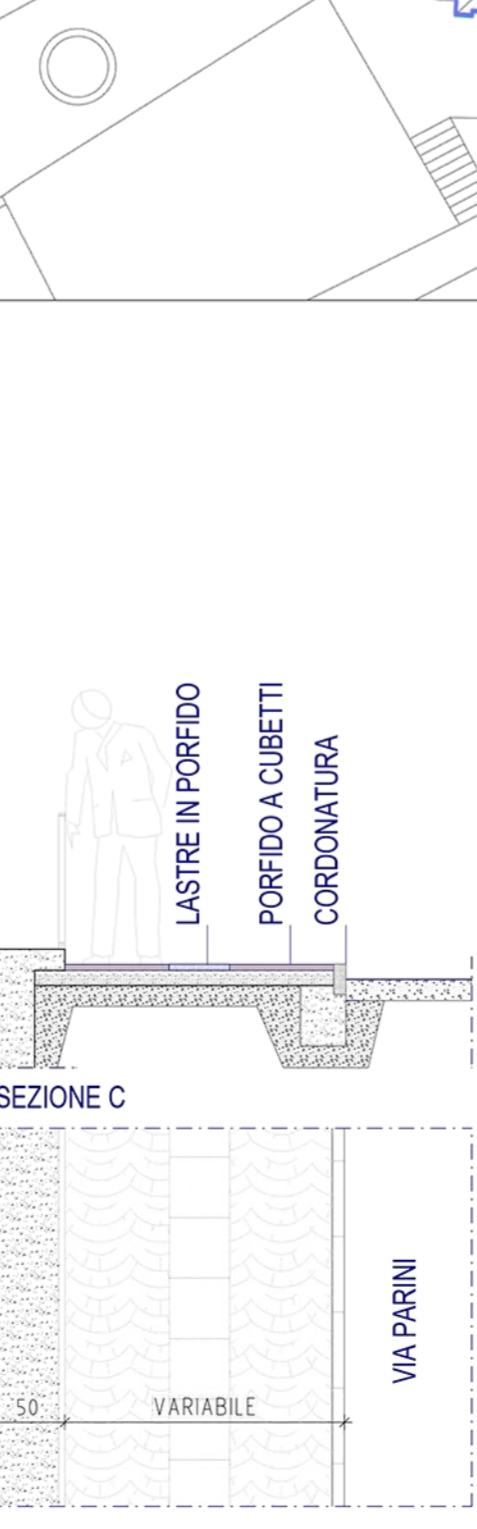
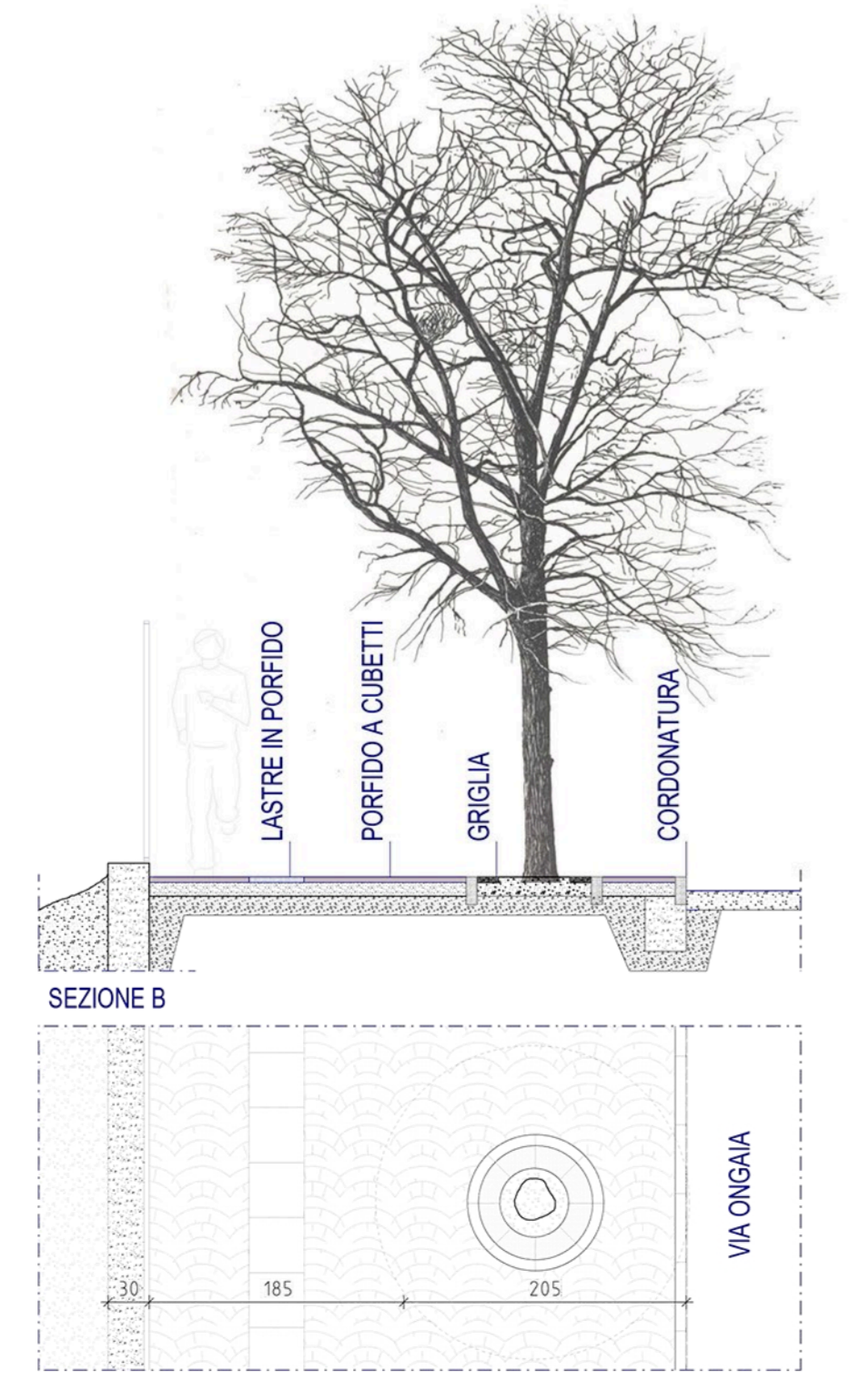
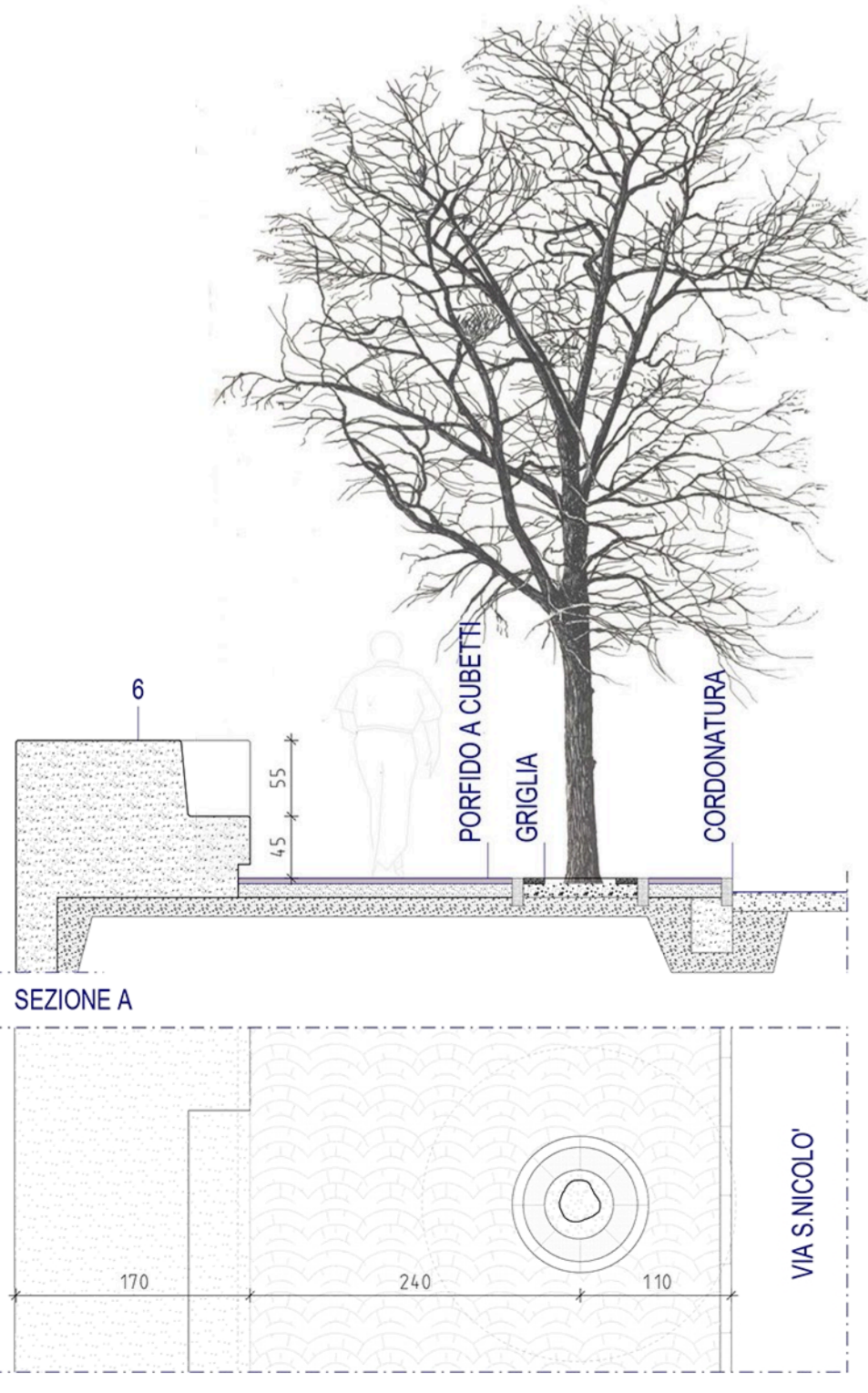
PLANIMETRIA GENERALE DI INTERVENTO  
scala 1:500

LEGGENDA

- PERIMETRO OPERE DI URBANIZZAZIONE
- A: AREE CEDUTE AL COMUNE  
SUPERFICIE TOT= 960 mq
- B: AREE ASSERVITE ALL'USO PUBBLICO  
SUPERFICIE TOT= 435 mq
- PERIMETRO DI PROPRIETA'



PARTICOLARI SEZIONI  
ILLUSTRATIVE STRADALI  
scala 1:50



COMMITTENTE: PARROCCHIA SAN NICOLÒ  
Via Canonica 4 - 23900 LC

REALIZZAZIONE DI UN NUOVO  
CENTRO DI COMUNITA'  
PARROCCHIA SAN NICOLÒ  
E RECUPERO AREA EX-FAINI

GRUPPO DI PROGETTAZIONE:  
Giorgio Melesi architetto  
Tommaso Giudici architetto  
Mario Redaelli architetto  
Patrik Spreafico architetto  
Via Paolo VI, 33 - 23900 Lecco  
studio@studiomelési.com

- ELENCO TAVOLE
- UMI 2
  - 01 STATO DI FATTO\_Inquadramento generale\_1:20000/500
  - 02 STATO DI FATTO\_Planimetria generale\_1:500
  - 03 STATO DI FATTO\_Planimetrie livelli -1 e 0\_1:500
  - 04 STATO DI FATTO\_Planimetrie livelli +1, +2\_1:500
  - 05 STATO DI FATTO\_Prospekti e Sezioni\_1:500
  - 06 STATO DI FATTO\_Viabilità; Verifica (SF; SUC; SD)\_1:500
  - 07 STATO DI FATTO\_Verifica (Sp; SU; V)\_1:500
  - 08 PROGETTO\_Inquadramento e Obiettivi
  - 09 PROGETTO\_Planimetria generale\_1:500
  - 10 PROGETTO\_Planimetrie livelli -2, -1, 0\_1:500
  - 11 PROGETTO\_Planimetrie livelli 0+, +1, +2\_1:500
  - 12 PROGETTO\_Prospekti e Sezioni\_1:500
  - 13 RAFFRONTI\_Planimetrie livelli -2, -1, 0, 0+, +1, +2\_1:500
  - 14 RAFFRONTI\_Prospekti e Sezioni\_1:500
  - 15 PROGETTO\_Planimetria vincoli\_1:1000
  - 16 PROGETTO\_Viabilità; Verifica (SF; SUC; SD)\_1:500
  - 17 PROGETTO\_Verifica (Sp; SU; V)\_1:500
  - 18 PROGETTO\_Opere di urbanizzazione\_1:200

